

COMUNE DI SAN DONATO DI NINEA (PROVINCIA DI COSENZA)



Lavori di: Sistemazione viabilità e realizzazione tratti di pubblica illuminazione

Codice Cup: **G67H15002120004**

PROGETTO ESECUTIVO

TAV. N° 5

PLANIMETRIA GENERALE E OPERE IN PROGETTO

SCALA:

U.T.C. SAN DONATO DI NINEA
C.da Cutura – SAN DONATO DI NINEA
- 098163011 - P.E.C.: protocollo.sandonatodininea@asmepec.it
MAIL: ninevo@virgilio.it

Il RUP e Progettista Ufficio Tecnico Comunale:
Geom. Mario DE MARCO

Il Direttore dei Lavori
Geom. Natalino COZZA

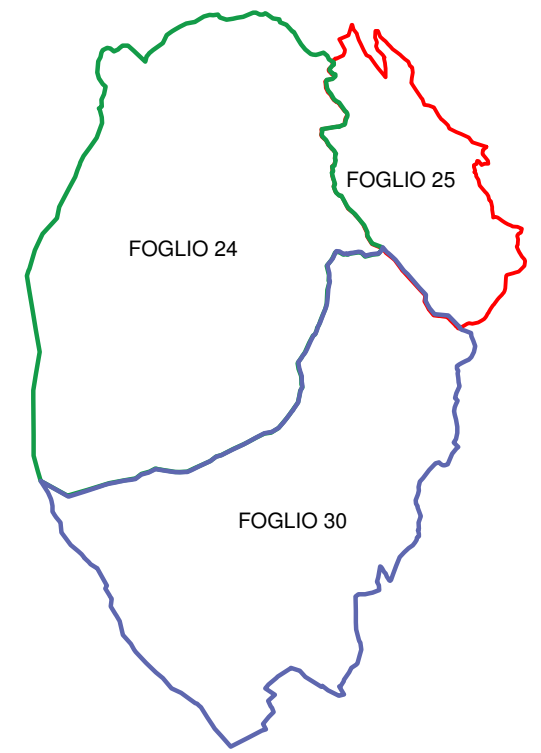
DATA:

REV:




PLANIMETRIA GENERALE E OPERE
IN PROGETTO
-CAPOLUOGO

SCALA 1 : 2.000

LEGENDA



OPERE LINEARI

-  Sistemazione Canale Acque Bianche
-  Sistemazione Strada
-  Muro in cls

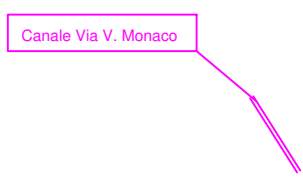
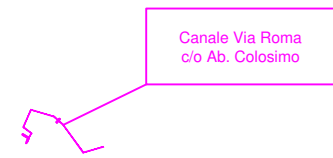
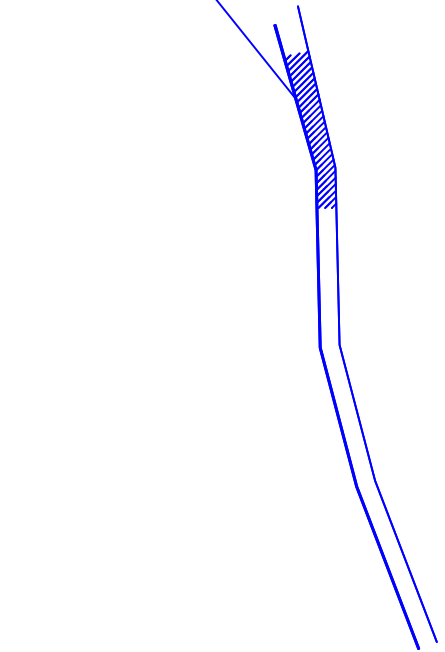
N = 63300

E = -32200

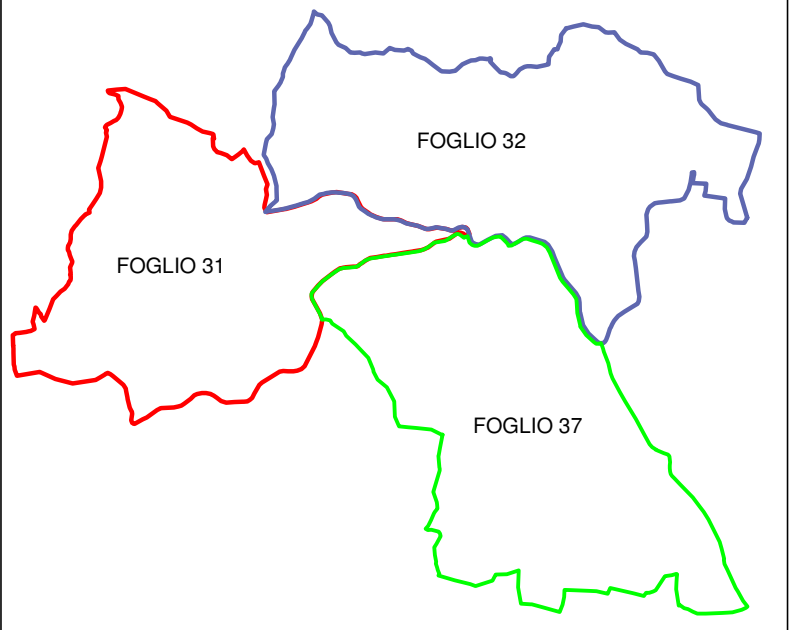
Strada Loc. Pastini

Canale Via Roma
c/o Ab. Colosimo

Canale Via V. Monaco



LEGENDA






FOGLIO 31

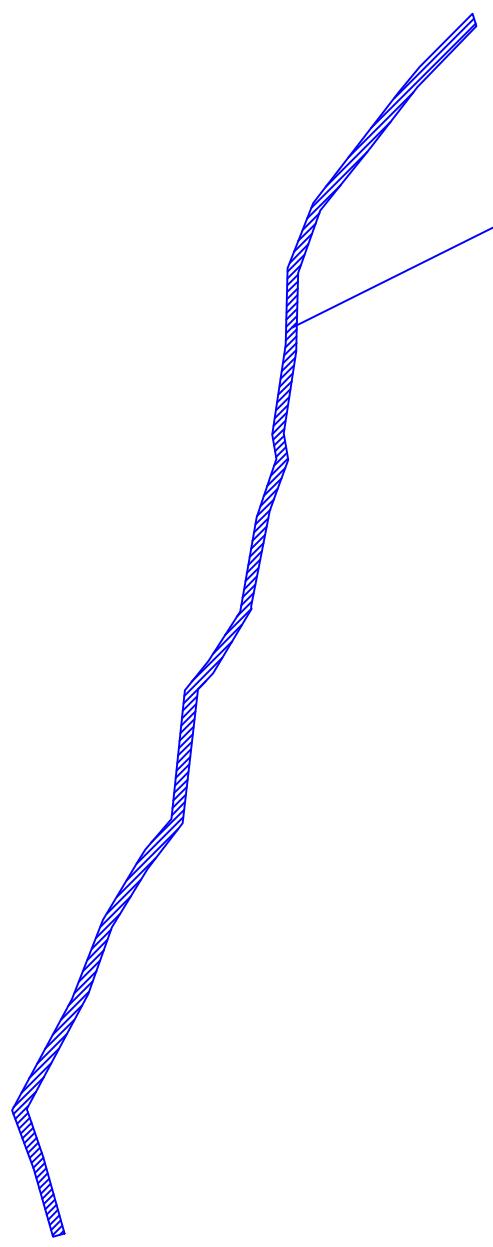
FOGLIO 32

FOGLIO 37

OPERE LINEARI

-  Sistemazione Canale Acque Bianche
-  Sistemazione Strada
-  Muro in cls

Strada
Ombrece-Querciulla



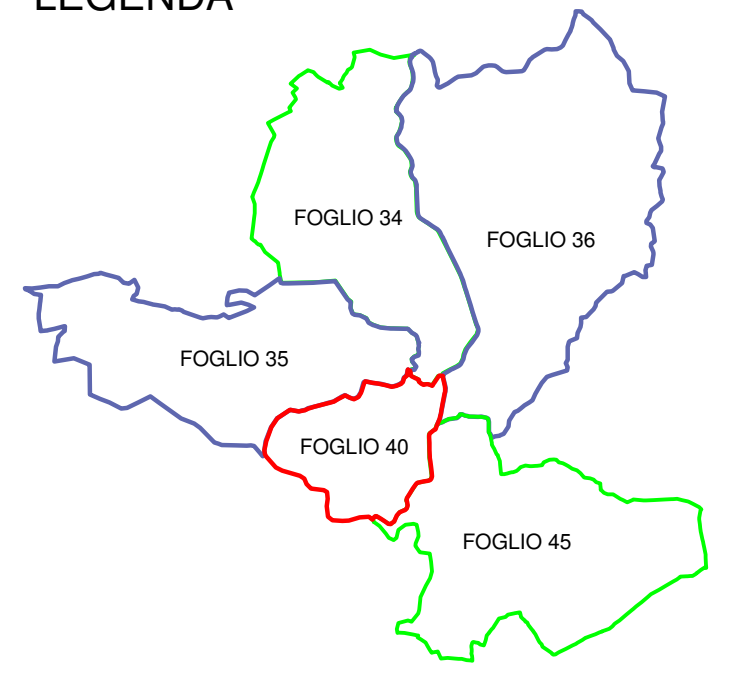
N = 61800

E = -30600




PLANIMETRIA GENERALE E OPERE
IN PROGETTO
-Fraz. Policastrello

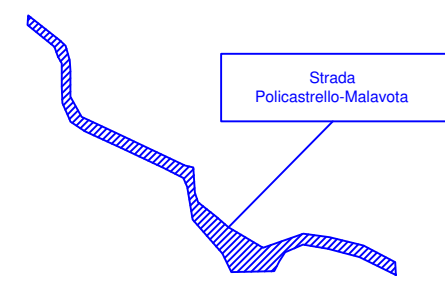
SCALA 1 : 2.000

LEGENDA

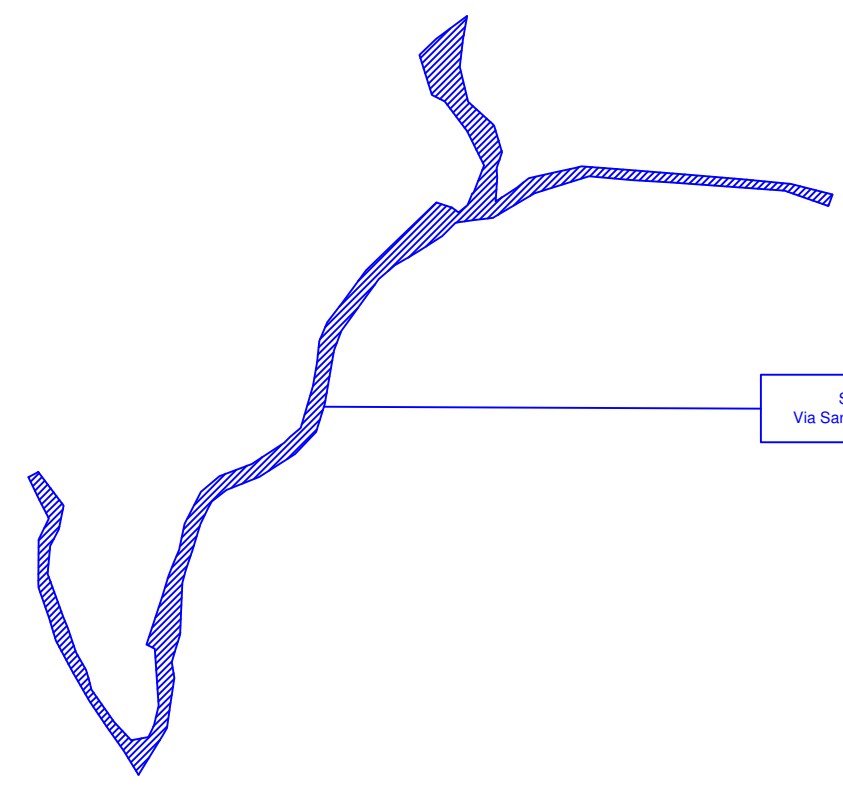


OPERE LINEARI

-  Sistemazione Canale Acque Bianche
-  Sistemazione Strada
-  Muro in cls



Strada
Policastrello-Malavota



Strada
Via San Sebastiano

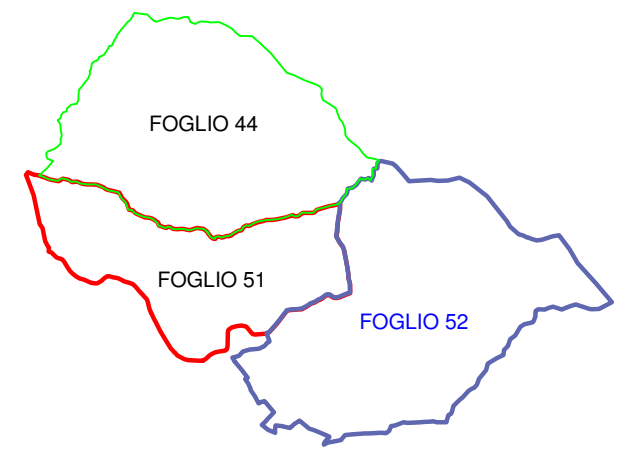
N = 60500

E = -32200




PLANIMETRIA GENERALE E OPERE
IN PROGETTO
-Loc. San Lazzaro

SCALA 1 : 2.000

LEGENDA



OPERE LINEARI

-  Sistemazione Canale Acque Bianche
-  Sistemazione Strada
-  Muro in cls

N = 60000

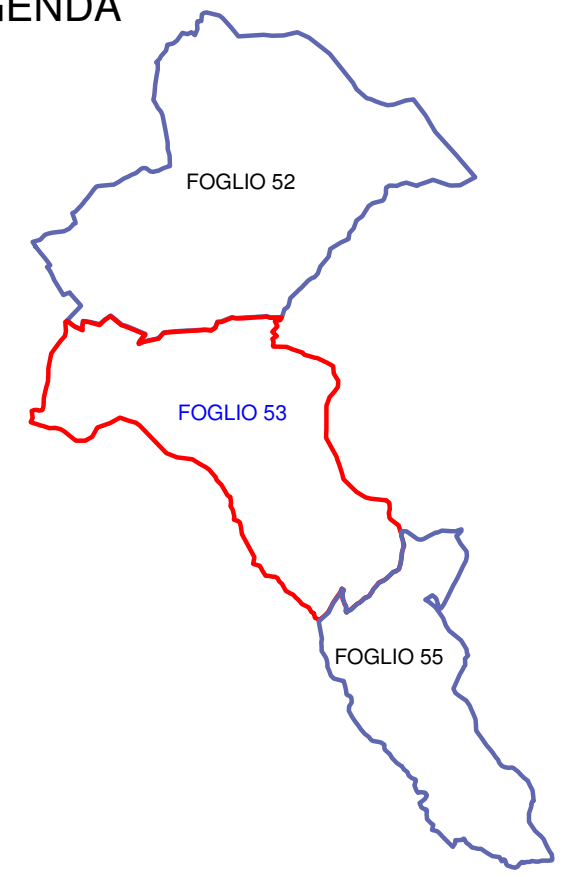
E = -27200






PLANIMETRIA GENERALE E OPERE
IN PROGETTO
-Loc. Vallomarino

SCALA 1 : 2.000


LEGENDA



OPERE LINEARI

-  Sistemazione Canale Acque Bianche
-  Sistemazione Strada
-  Muro in cls

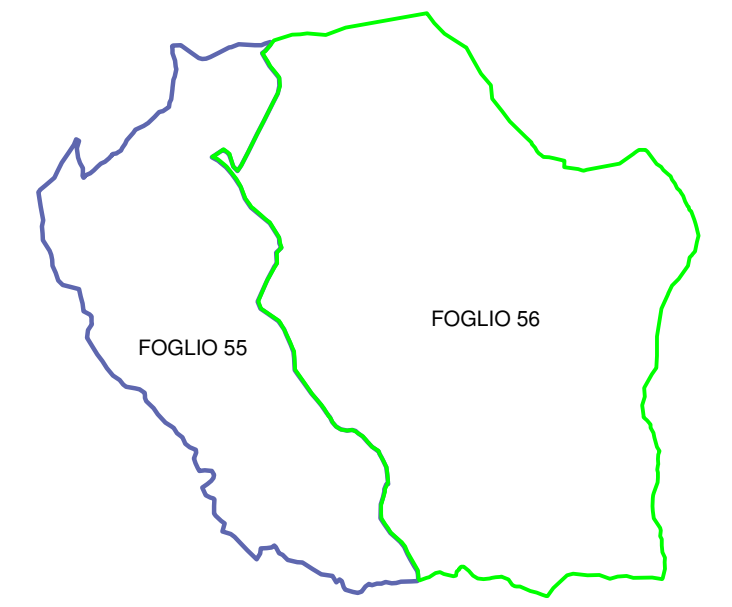
Strada Comunale Sorbia






N = 58600

E = -26800

LEGENDA



OPERE LINEARI

-  Sistemazione Canale Acque Bianche
-  Sistemazione Strada
-  Muro in cls

