

# COMUNE DI SAN DONATO DI NINEA (PROVINCIA DI COSENZA)



Lavori di: Sistemazione viabilità e realizzazione tratti di pubblica illuminazione

Codice Cup: **G67H15002120004**

## PROGETTO ESECUTIVO

TAV. N° 4

### STATO DI FATTO E DOCUMENTAZIONE FOTOGRAFICA

SCALA:

U.T.C. SAN DONATO DI NINEA  
C.da Cutura – SAN DONATO DI NINEA  
- 098163011 - P.E.C.: [protocollo.sandonatodininea@asmepec.it](mailto:protocollo.sandonatodininea@asmepec.it)  
MAIL: [ninevo@virgilio.it](mailto:ninevo@virgilio.it)

Il RUP e Progettista Ufficio Tecnico Comunale:  
**Geom. Mario DE MARCO**



Il Direttore dei Lavori  
**Geom. Natalino COZZA**

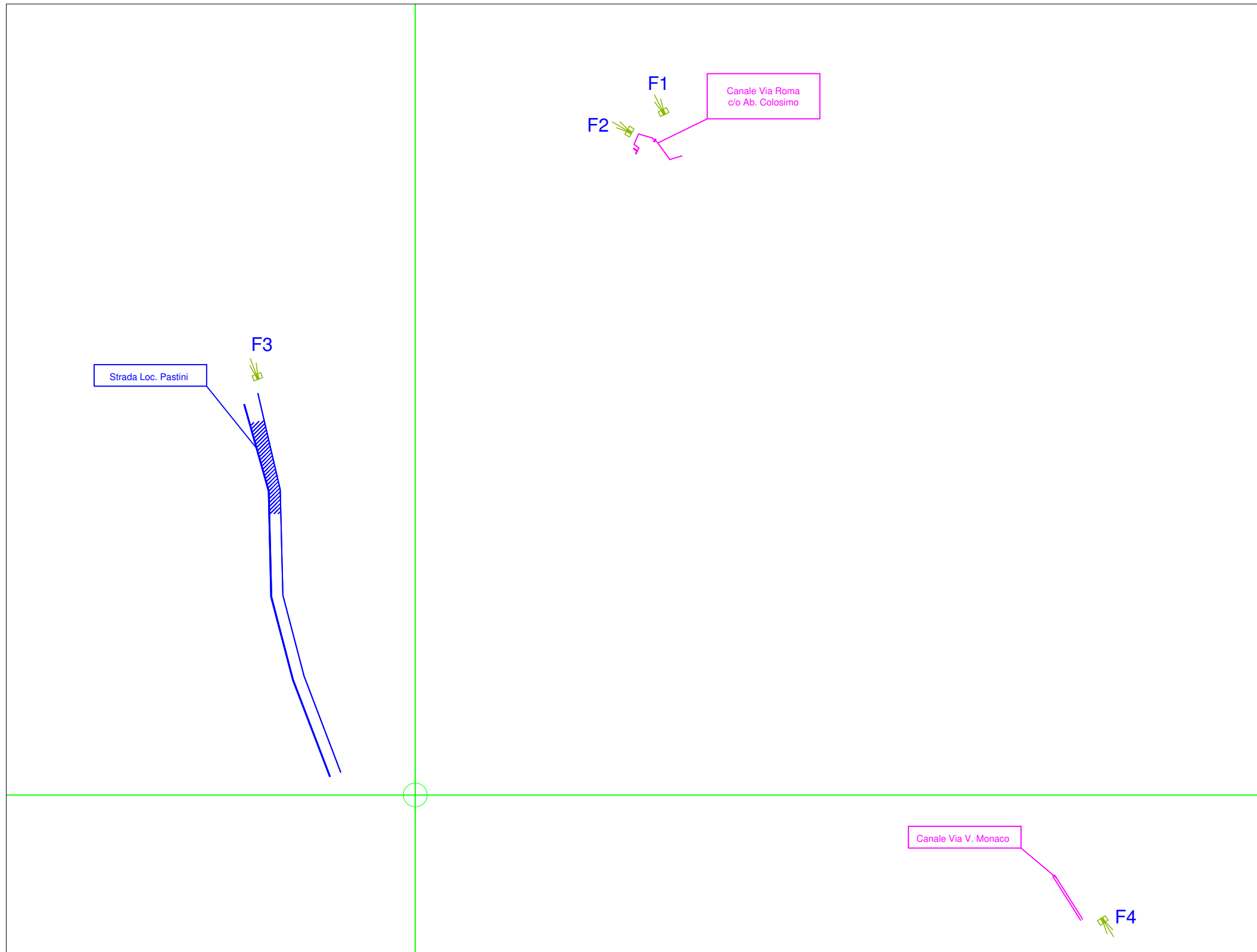
DATA:

REV:

# STATO DI FATTO E DOCUMENTAZIONE FOTOGRAFICA

SCALA 1:2.000

-  Fabbricato
-  Punti di scatto foto F1- F5
-  strade
-  muri in pietra a secco
-  muri in cls
-  cunetta in cls
-  canale acque bianche



\\XP\Misura227SanDonatoDiNinea\foto\PICT4940.JPG

F1: Canale Via Roma

\\XP\Misura227SanDonatoDiNinea\foto\PICT4940.JPG

F2: Canale Via Roma

\\XP\Misura227SanDonatoDiNinea\foto\PICT4946.JPG








F3: Tratto di Strada Loc. Pastini

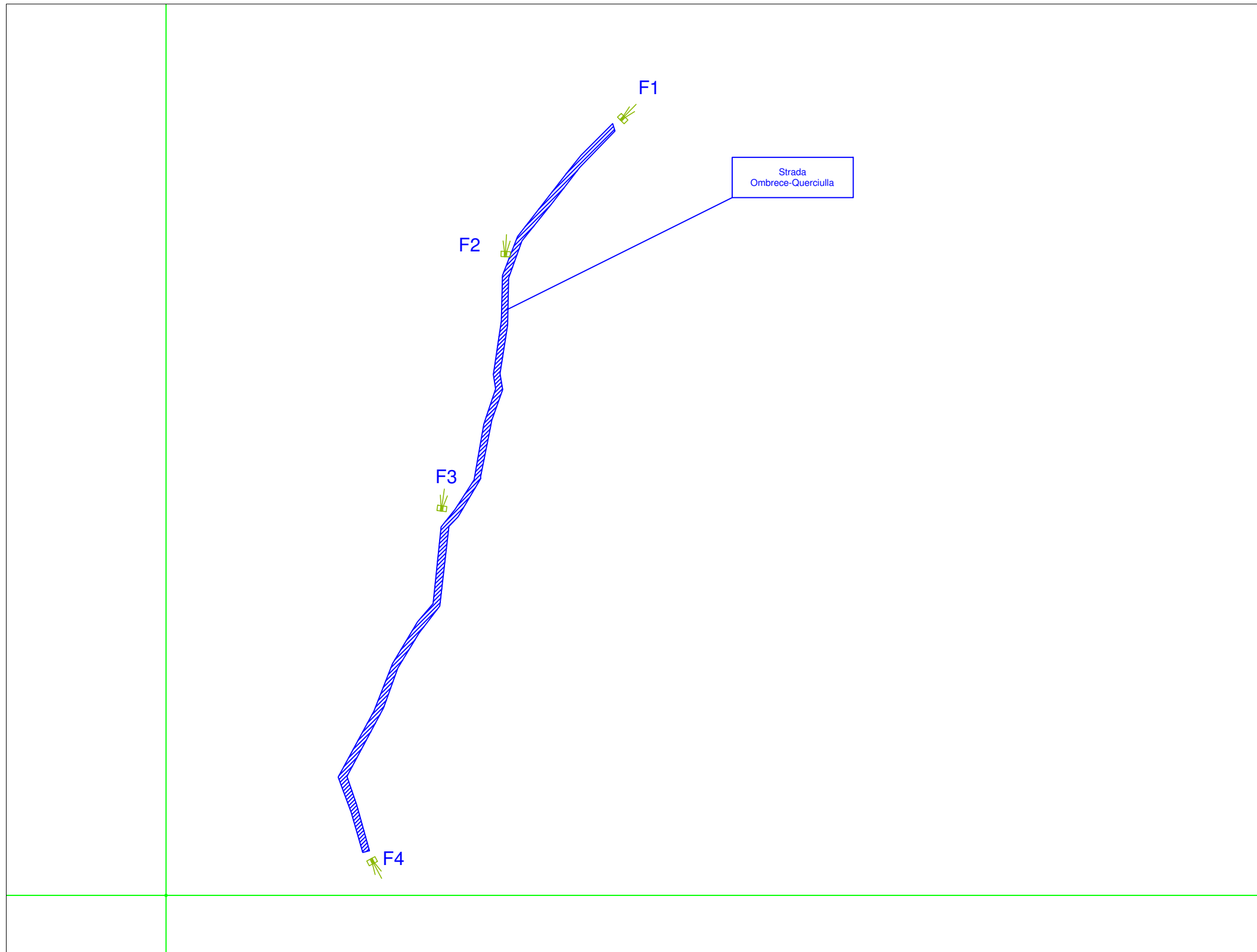
\\XP\Misura227SanDonatoDiNinea\foto\PICT4991.JPG

F4: Canale Via V. Monaco

# STATO DI FATTO E DOCUMENTAZIONE FOTOGRAFICA

SCALA 1:2.000

-  Fabbricato
-  Punti di scatto foto F1- F5
-  strade
-  muri in pietra a secco
-  muri in cls
-  cunetta in cls
-  canale acque bianche



\\XP\Misura227SanDonatoDiNinea\foto\PICT4940.JPG

F1: Ingresso da Strada Provinciale n.

\\XP\Misura227SanDonatoDiNinea\foto\PICT4940.JPG

F2: Tratto intermedio strada

\\XP\Misura227SanDonatoDiNinea\foto\PICT4946.JPG

F3: Tratto intermedio strada

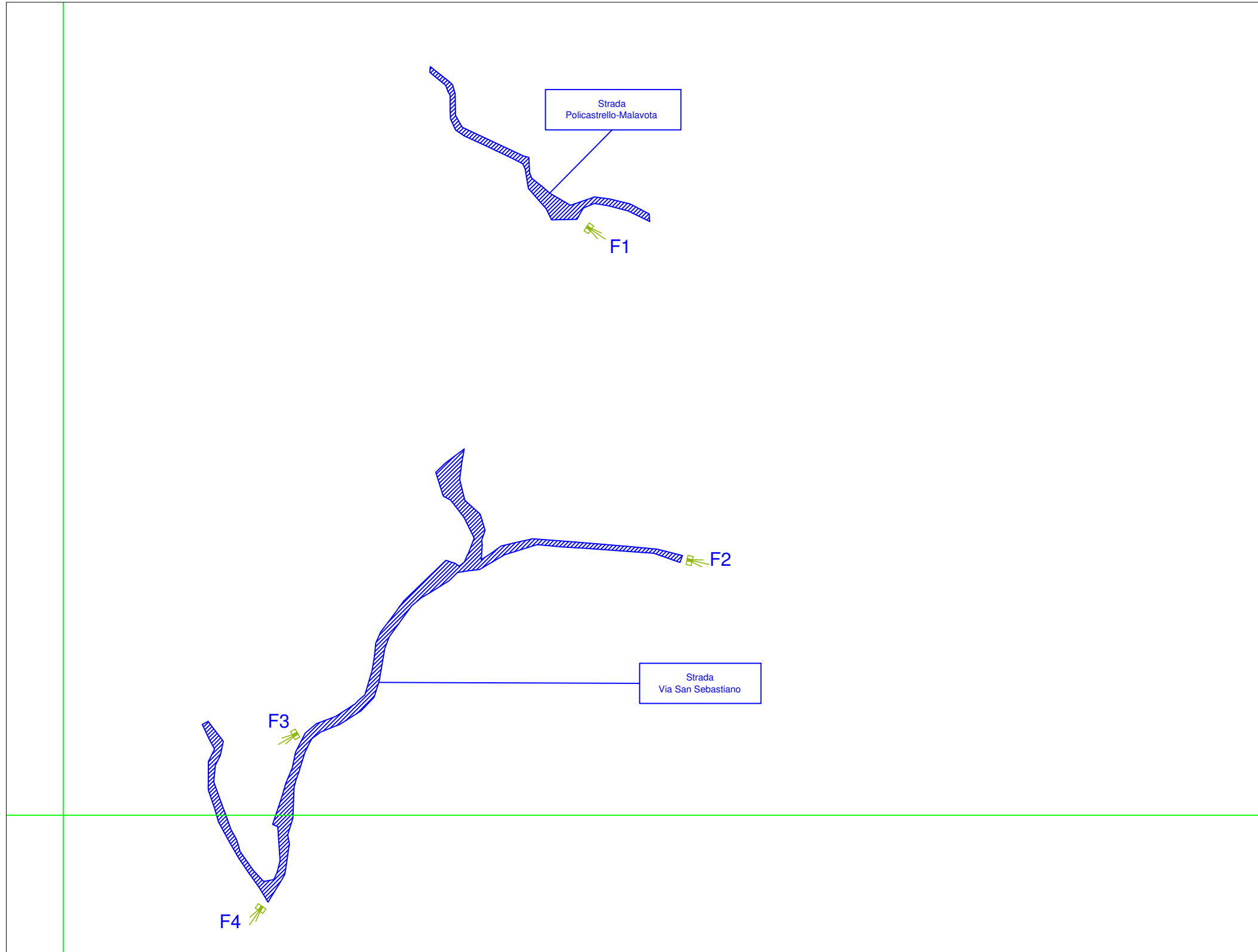
\\XP\Misura227SanDonatoDiNinea\foto\PICT4991.JPG

F4: Tratto finale

# STATO DI FATTO E DOCUMENTAZIONE FOTOGRAFICA

SCALA 1:2.000

-  Fabbricato
-  Punti di scatto foto F1- F5
-  strade
-  muri in pietra a secco
-  muri in cls
-  cunetta in cls
-  canale acque bianche



\\XP\Misura227SanDonatoDiNinea\foto\PICT4940.JPG

F1: Ingresso da Strada Provinciale n.

\\XP\Misura227SanDonatoDiNinea\foto\PICT4940.JPG

F2: Tratto intermedio strada

\\XP\Misura227SanDonatoDiNinea\foto\PICT4946.JPG








F3: Tratto intermedio strada

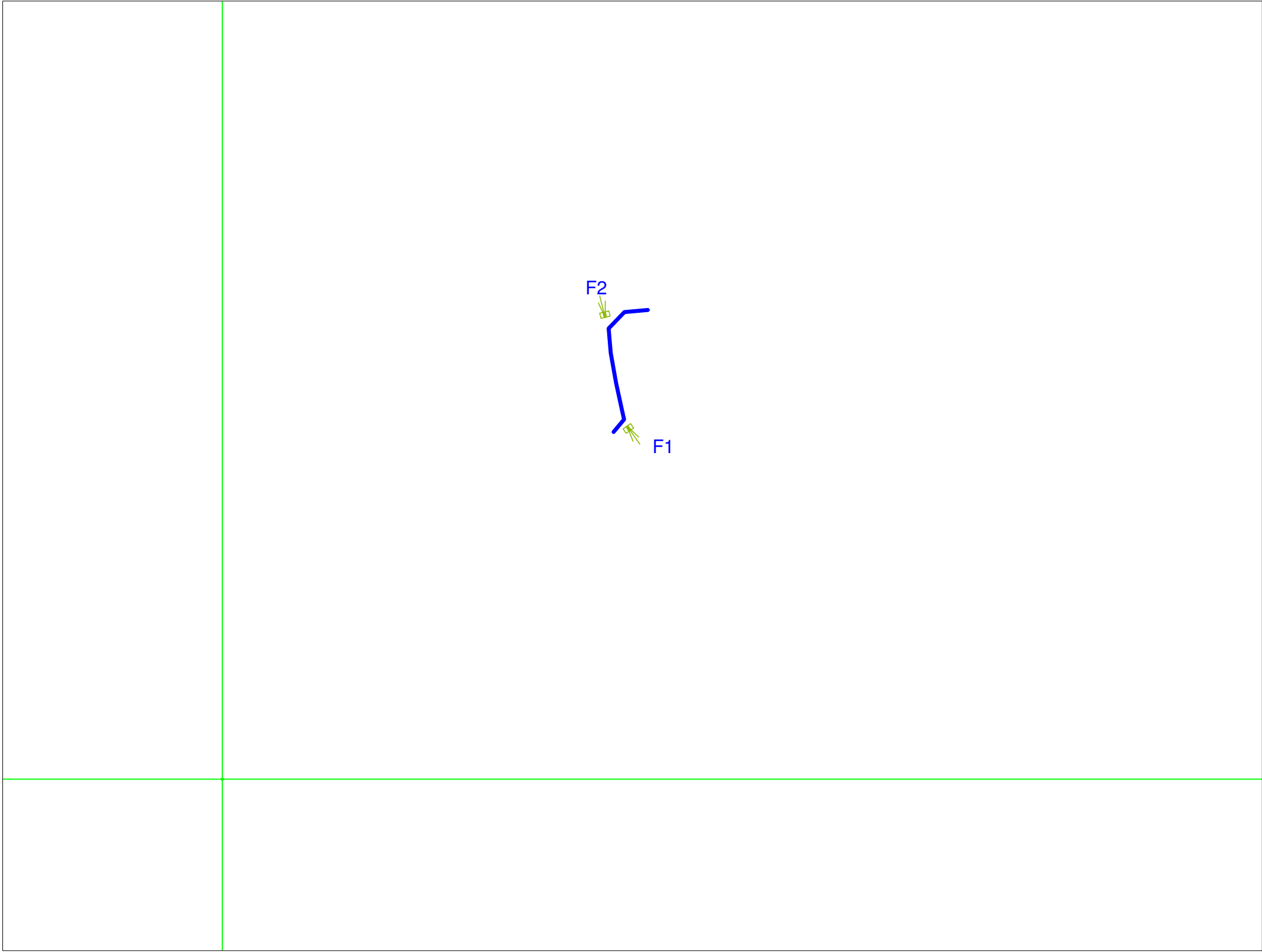
\\XP\Misura227SanDonatoDiNinea\foto\PICT4991.JPG

F4: Tratto finale

# STATO DI FATTO E DOCUMENTAZIONE FOTOGRAFICA

SCALA 1: 2.000

-  Fabbricato
-  Punti di scatto foto F1- F5
-  strade
-  muri in pietra a secco
-  muri in cls
-  cunetta in cls
-  canale acque bianche



N = 60000

E = -27200

\\XP\Misura227SanDonatoDiNinea\foto\PICT4940.JPG

F1: Ingresso da Strada Provinciale n.

\\XP\Misura227SanDonatoDiNinea\foto\PICT4940.JPG

F2: Tratto intermedio strada

\\XP\Misura227SanDonatoDiNinea\foto\PICT4946.JPG



F3: \_


\\XP\Misura227SanDonatoDiNinea\foto\PICT4991.JPG

F4: \_

# STATO DI FATTO E DOCUMENTAZIONE FOTOGRAFICA

SCALA 1:2.000

-  Fabbricato
-  Punti di scatto foto F1- F5
-  strade
-  muri in pietra a secco
-  muri in cls
-  cunetta in cls
-  canale acque bianche



N = 58600

E = -26800

\\XP\Misura227SanDonatoDiNinea\foto\PICT4940.JPG

F1: Lato Valle

\\XP\Misura227SanDonatoDiNinea\foto\PICT4940.JPG

F2: Lato Monte

\\XP\Misura227SanDonatoDiNinea\foto\PICT4946.JPG

F3: Tratto intermedio strada

\\XP\Misura227SanDonatoDiNinea\foto\PICT4991.JPG

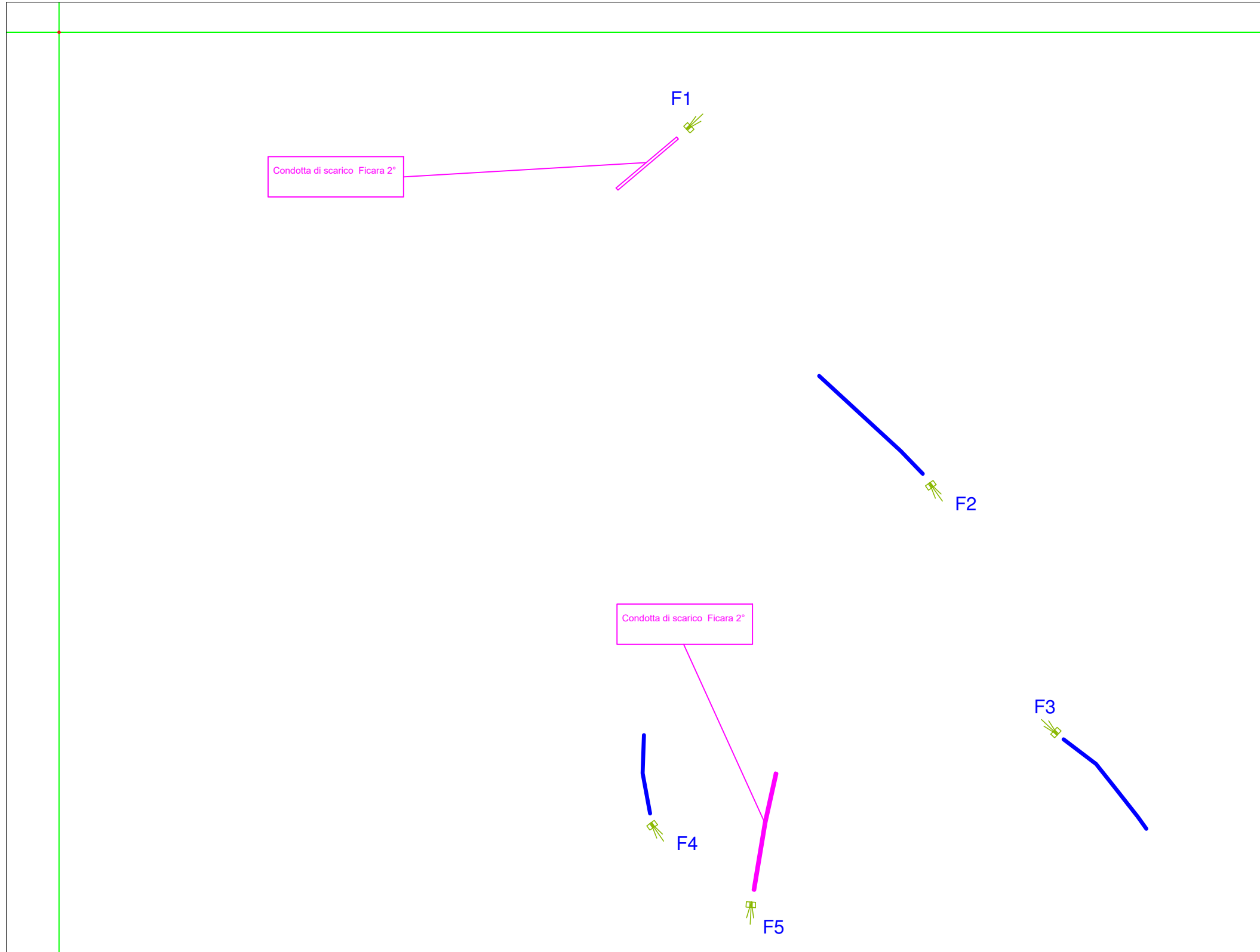
F4: Tratto finale

# STATO DI FATTO E DOCUMENTAZIONE FOTOGRAFICA

SCALA 1:2.000

-  Fabbricato
-  Punti di scatto foto F1- F5
-  strade
-  muri in pietra a secco
-  muri in cls
-  cunetta in cls
-  canale acque bianche

N = 58500



E = -26200

\\XP\Misura227SanDonatoDiNinea\foto\PICT4940.JPG

F1: Acque Bianche Lato Monte

\\XP\Misura227SanDonatoDiNinea\foto\PICT4940.JPG

F2: Strada Lato Valle

\\XP\Misura227SanDonatoDiNinea\foto\PICT4946.JPG








F3: Strada Lato Monte

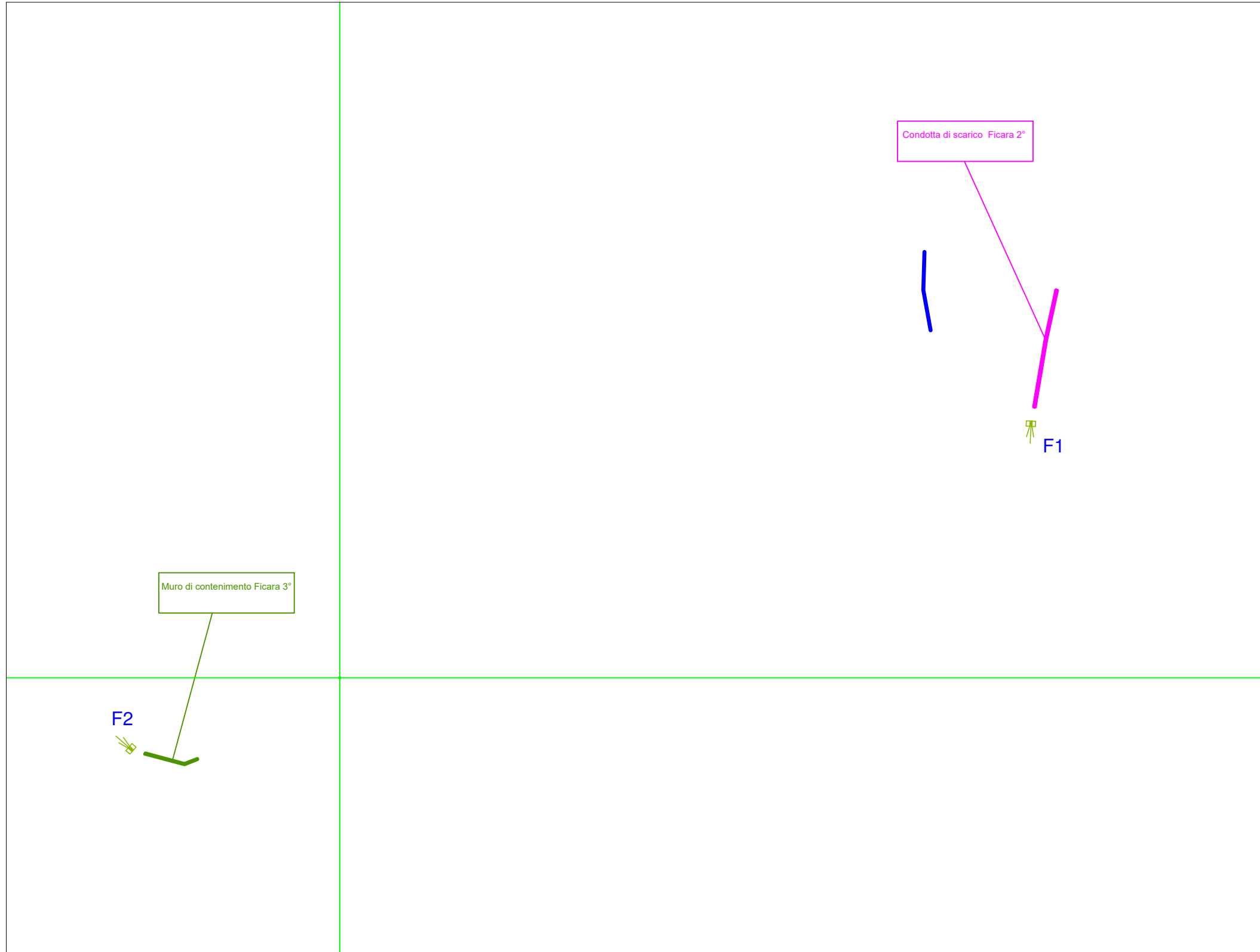
\\XP\Misura227SanDonatoDiNinea\foto\PICT4991.JPG

F4: Strada Lato Valle

# STATO DI FATTO E DOCUMENTAZIONE FOTOGRAFICA

SCALA 1: 2.000

-  Fabbricato
-  Punti di scatto foto F1- F5
-  strade
-  muri in pietra a secco
-  muri in cls
-  cunetta in cls
-  canale acque bianche



N = 58000

E = -26200

\\XP\Misura227SanDonatoDiNinea\foto\PICT4940.JPG

F1: Acque Bianche Lato Valle

\\XP\Misura227SanDonatoDiNinea\foto\PICT4940.JPG

F2: Muro Contenimento Lato Monte

\\XP\Misura227SanDonatoDiNinea\foto\PICT4946.JPG

F3: \_

\\XP\Misura227SanDonatoDiNinea\foto\PICT4991.JPG

F4: \_