

COMUNE DI SAN DONATO DI NINEA (PROVINCIA DI COSENZA)



Lavori di: Sistemazione viabilità e realizzazione tratti di pubblica illuminazione

Codice Cup: **G67H15002120004**

PROGETTO ESECUTIVO

TAV. N° 3

PLANIMETRIA CATASTALE

SCALA:

U.T.C. SAN DONATO DI NINEA
C.da Cutura – SAN DONATO DI NINEA
- 098163011 - P.E.C.: protocollo.sandonatodininea@asmepec.it
MAIL: ninevo@virgilio.it

Il RUP e Progettista Ufficio Tecnico Comunale:
Geom. Mario DE MARCO

Il Direttore dei Lavori
Geom. Natalino COZZA

DATA:

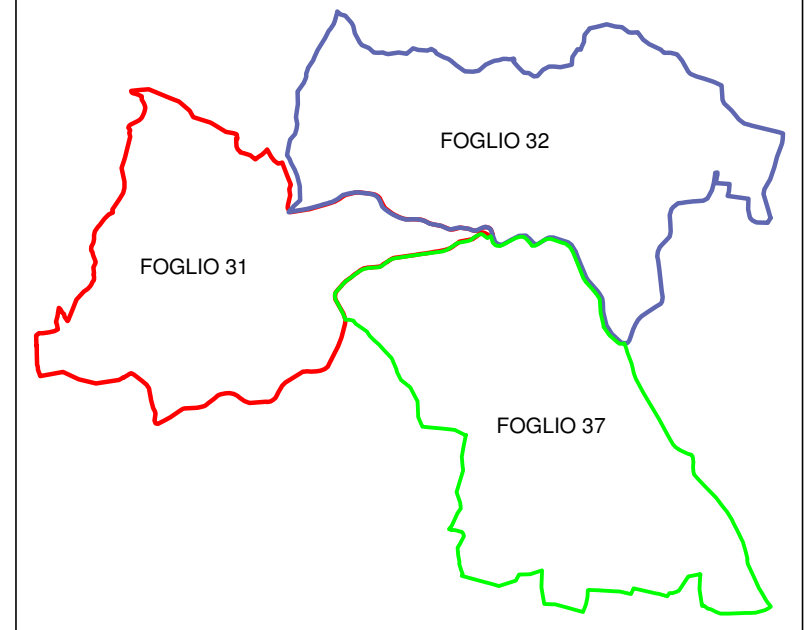
REV:

PLANIMETRIA CATASTALE
LOC. OMBRECE

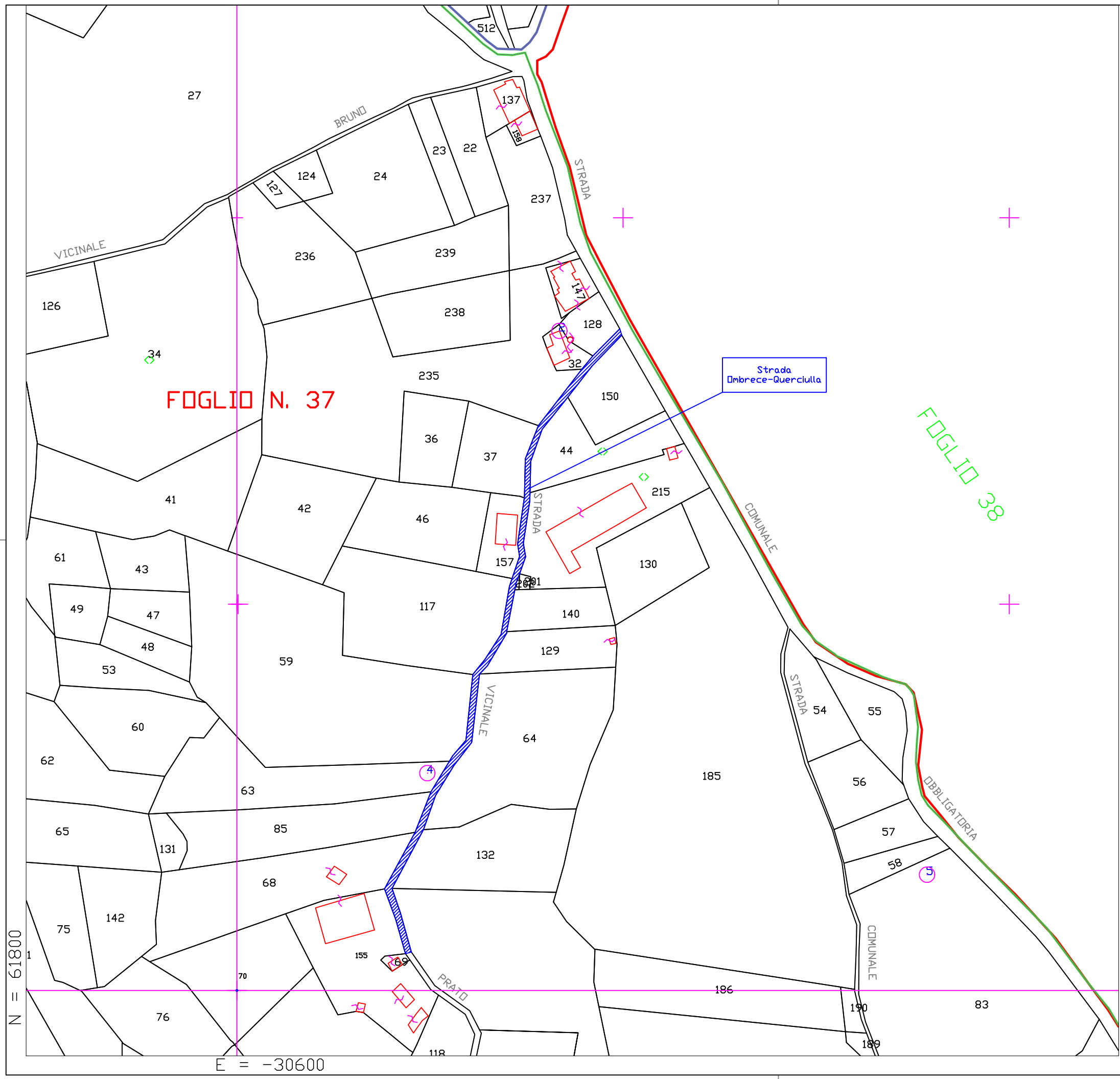

SCALA 1:2.000

LEGENDA

CONFINE FOGLI CATASTALI

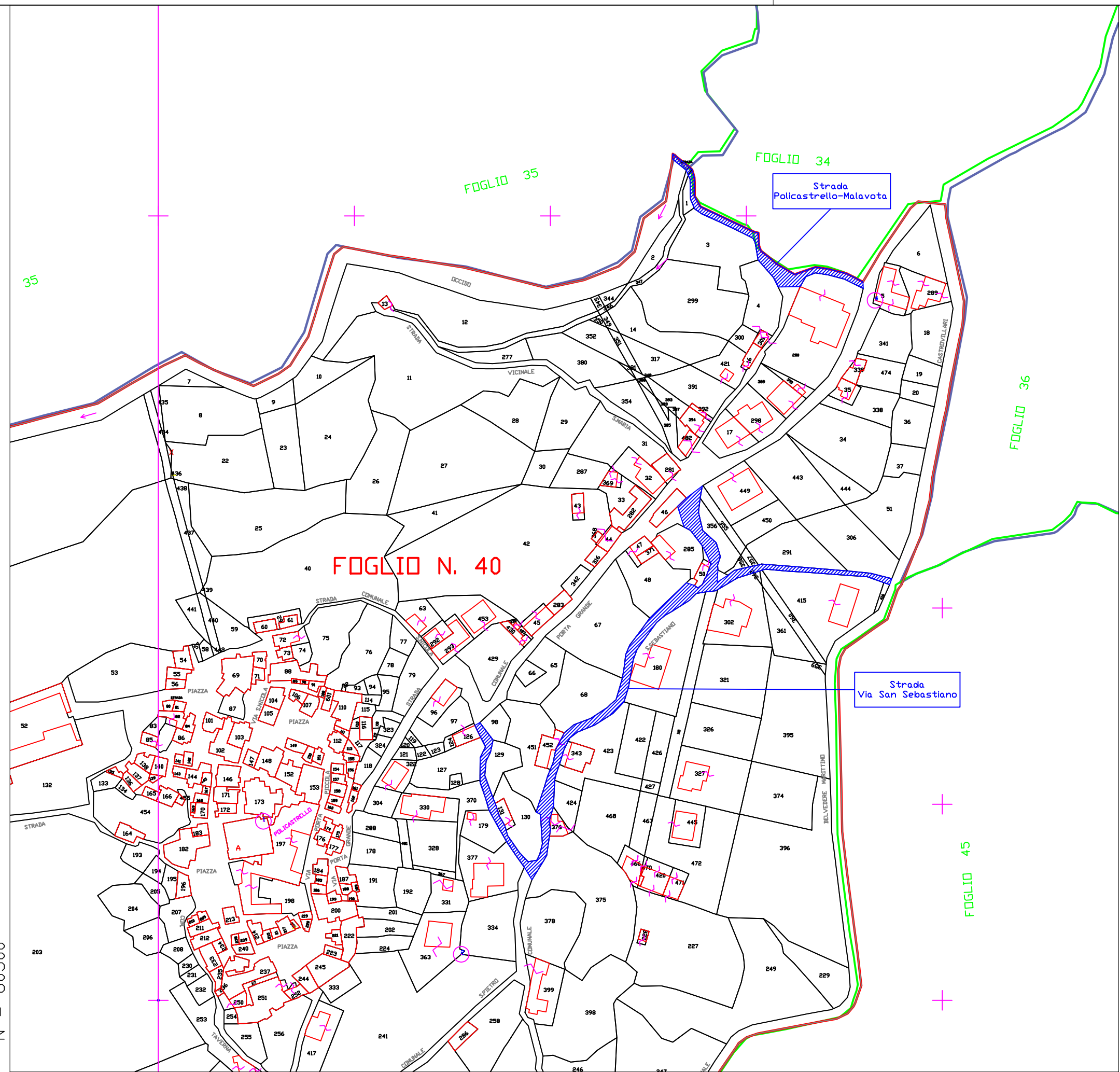


SVILUPPO DEL TRACCIATO



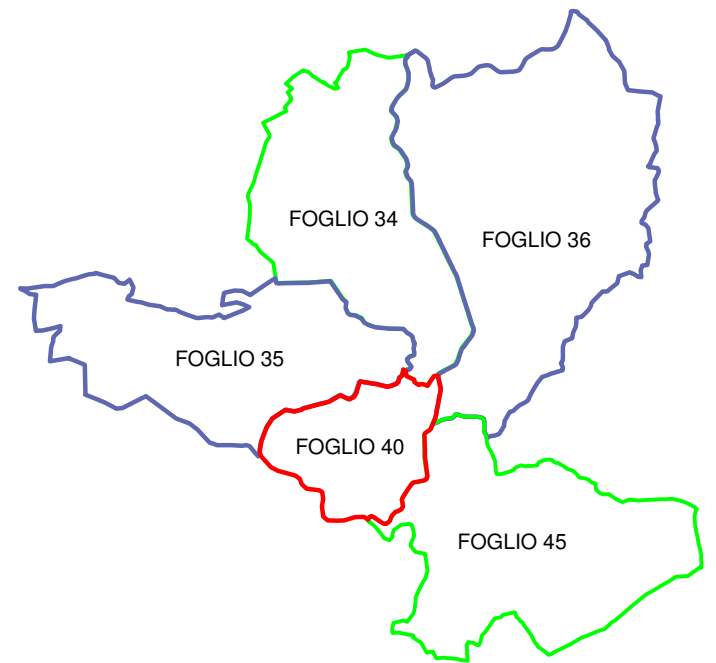
PLANIMETRIA CATASTALE FRAZ. POLICASTRELLO

SCALA 1:2.000



LEGENDA

CONFINE FOGLI CATASTALI



SVILUPPO DEL TRACCIATO



Delimitazione Area di Intervento

N = 60500

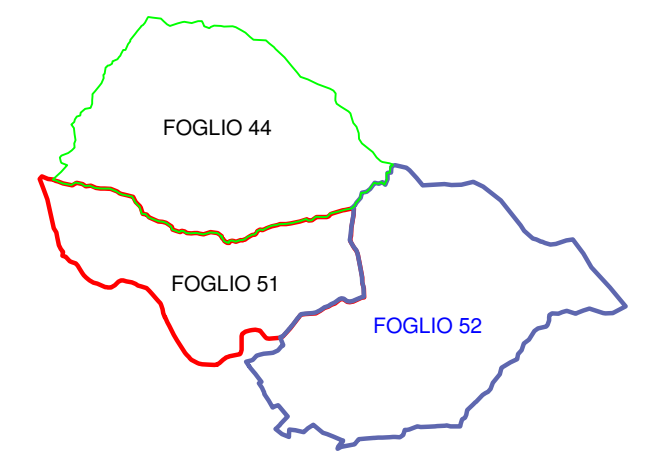
E = -32200

PLANIMETRIA CATASTALE
LOC. SAN LAZZARO

SCALA 1:2.000

LEGENDA

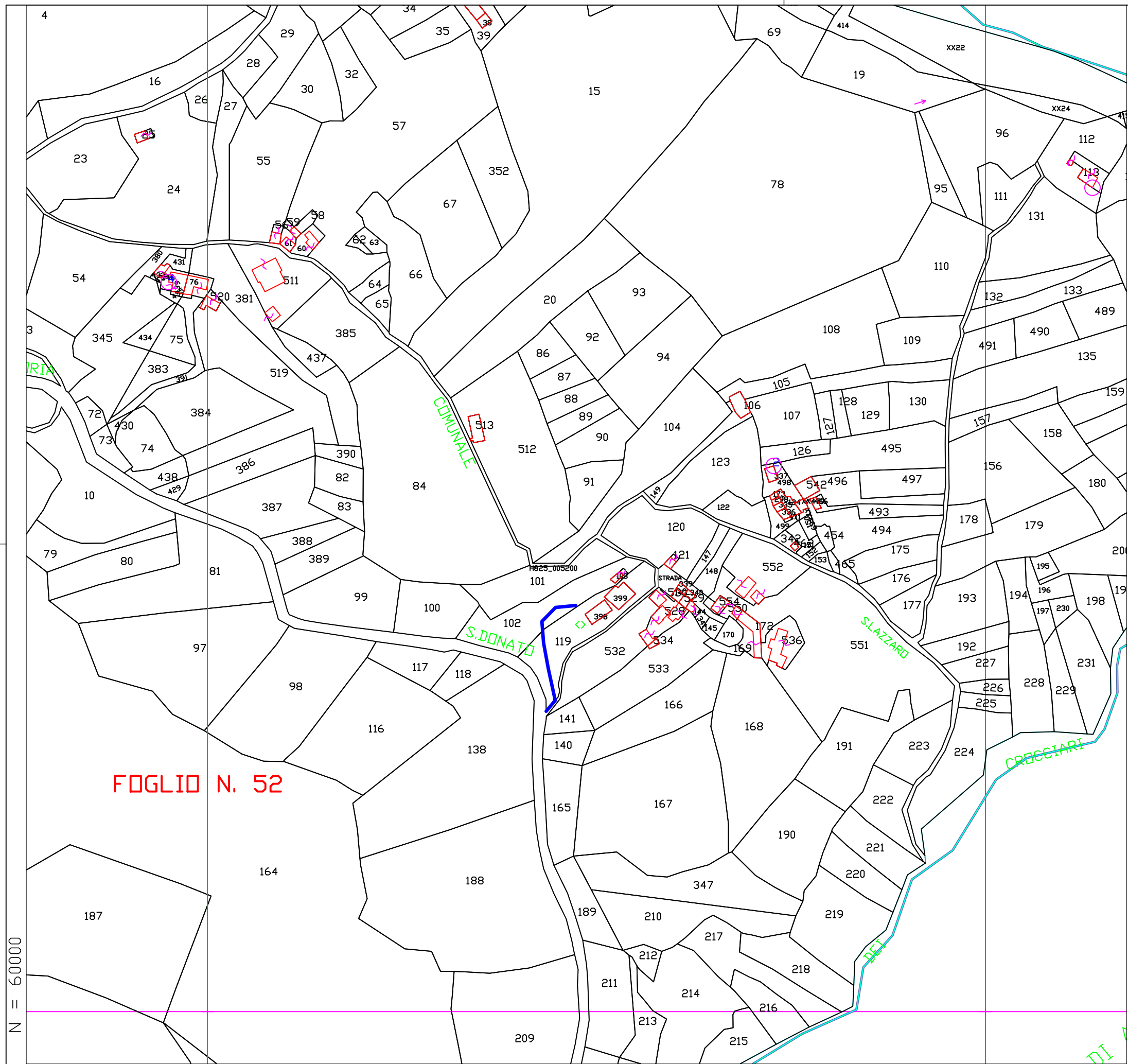
CONFINE FOGLI CATASTALI



SVILUPPO DEL TRACCIATO



Delimitazione Area di Intervento

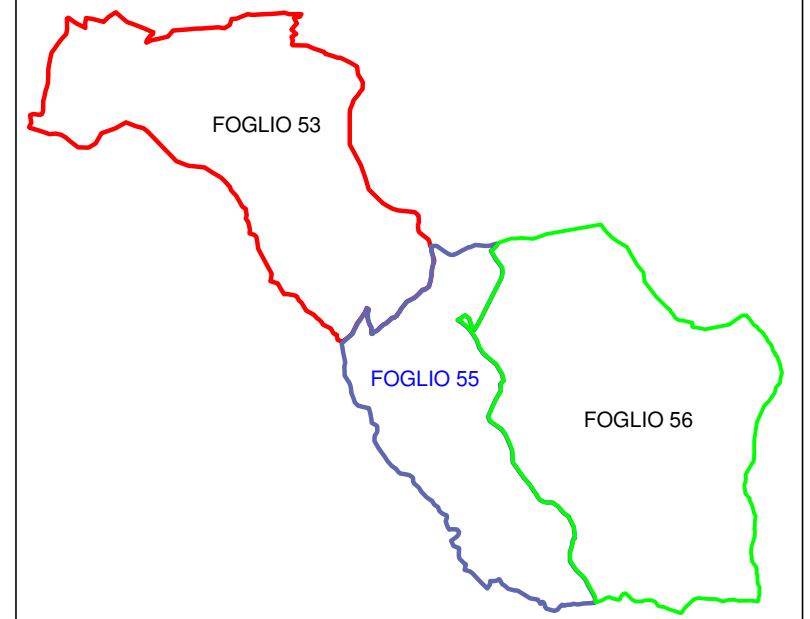


PLANIMETRIA CATASTALE
LOC. VALLOMARINO_1

SCALA 1:2.000

LEGENDA

CONFINE FOGLI CATASTALI



SVILUPPO DEL TRACCIATO



Delimitazione Area di Intervento

